

**I.N.H.G.A**  
**ESTIMARE PROGNOSTICĂ A SITUAȚIEI HIDROLOGICE**  
**PENTRU INTERVALUL**

**STAREA DE MAXIMĂ**  
**VIGILENȚĂ HIDROLOGICĂ**

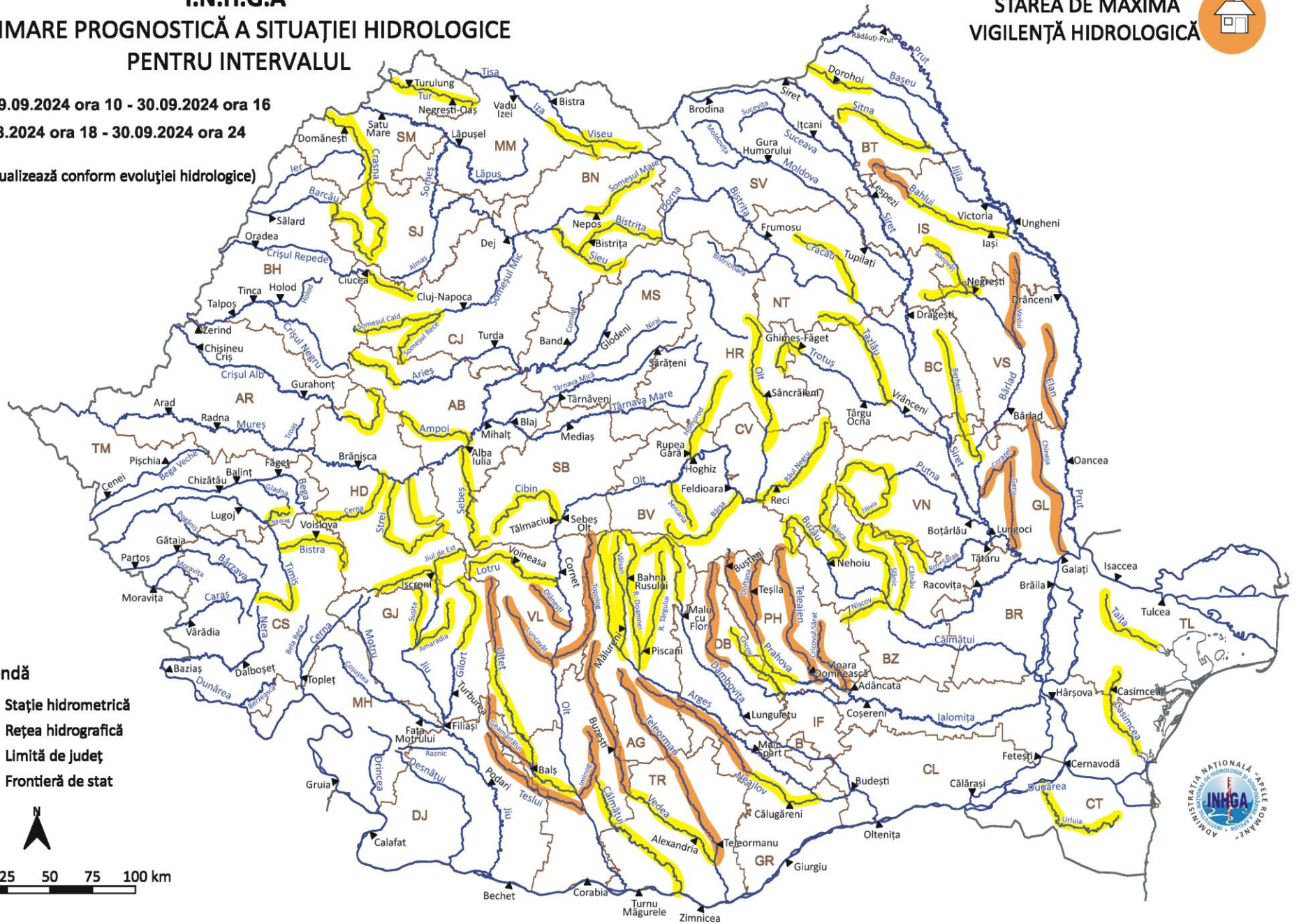
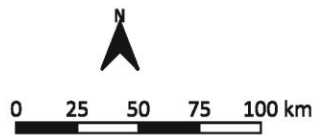


- 29.09.2024 ora 10 - 30.09.2024 ora 16
- 28.2024 ora 18 - 30.09.2024 ora 24

(Se actualizează conform evoluției hidrologice)

**Legendă**

- Stație hidrometrică
- Rețea hidrografică
- Limită de județ
- Frontieră de stat





**AVERTIZARE HIDROLOGICĂ NR. 95 DIN 27.09.2024**

<b>Sursa: INSTITUTUL NAȚIONAL DE HIDROLOGIE ȘI GOSPODARIRE A APELOR, BUCUREȘTI</b>		
Ziua/luna/anul: 27.09.2024	Ora: 11:45	Numărul mesajului: 95
<b><u>Către:</u></b>		
<p>Ministerul Mediului, Apelor și Pădurilor, Inspectoratul General pentru Situații de Urgență, Administrația Națională Apele Române, Ministerul Afacerilor Interne, mass-media, S.C. Hidroelectrica S.A., Administrațiile Bazinale de Apă: Someș-Tisa, Crișuri, Mureș, Banat, Jiu, Olt, Argeș-Vedea, Buzău-Ialomița, Siret, Prut-Bârlad și Dobrogea-Litoral.</p>		
<b><u>FENOMENELE VIZATE:</u></b>		
<p>Scurgeri importante pe versanți, torenți și pâraie, viituri rapide pe râurile mici cu posibile efecte de inundații locale și creșteri de debite și niveluri pe unele râuri din bazinele hidrografice menționate, cu posibile depășiri ale COTELOR DE APĂRARE.</p>		
<b><u>BAZINELE HIDROGRAFICE AFECTATE:</u></b>		
<p>Vișeu, Iza, Tur, Someș, Crasna, Barcău, Crișul Repede, Crișul Alb, Mureș, Timiș, Jiu, Olt, Călmățui, Vedea, Argeș, Ialomița, Siret, Prut și râurile din Dobrogea.</p>		
<b><u>MOMENTUL PRODUCERII FENOMENELOR VIZATE:</u></b>		
<p><b>Data: 28.09.2024 ora 18:00 - 30.09.2024 ora 24:00</b></p>		
<p>Având în vedere situația hidrometeorologică actuală și prognoza meteorologică pentru următoarele 72 de ore, ca urmare a precipitațiilor prognozate și propagării, se pot produce scurgeri importante pe versanți, torenți și pâraie, viituri rapide pe râurile mici cu posibile efecte de inundații locale și creșteri de debite și niveluri pe unele râuri din bazinele hidrografice menționate, cu posibile depășiri ale COTELOR DE APĂRARE, după cum urmează:</p>		
<b><u>COD GALBEN</u></b>		
<p><b><u>În intervalul 28.09.2024 ora 18:00 - 29.09.2024 ora 16:00</u></b> pe râurile din bazinele hidrografice: Vișeu - bazin superior și afluenți bazin milociu și inferior, Iza - bazin superior și afluenți bazin milociu și inferior (județul Maramureș), Tur (județul Satu Mare), Someșul Mare - bazin superior și afluenți bazin milociu și inferior (județul Bistrița Năsăud), Someșul Mic - bazin superior și afluenți bazin mijlociu și inferior (județele: Bihor și Cluj), Crasna (județele: Sălaj și Satu Mare), Barcău - bazin superior și afluenți bazin mijlociu și inferior (județele: Sălaj și Bihor), Crișul Repede - bazin amonte S.H. Ciucea și afluenții aferenți sectorului aval S.H. Ciucea (județele: Cluj și Bihor), Crișul Alb - bazin amonte S.H. Vața de Jos și afluenții aferenți sectorului aval S.H. Vața de Jos (județele: Hunedoara și Arad), Arieș - bazin superior și afluenți bazin milociu și inferior</p>		

**(județele: Alba și Cluj)**, Timiș - bazin amonte S.H. Sadova și afluenții aferenți sectorului aval S.H. Sadova - amonte S.H. Lugoj (**județul Caraș Severin**).

**În intervalul 29.09.2024 ora 06:00 - 30.09.2024 ora 24:00** pe râurile din bazinele hidrografice: Mureș - afluenții aferenți sectorului aval confluență cu râul Arieș - amonte confluență cu râul Târnava (**județele: Alba și Cluj**), Mureș - afluenții aferenți sectorului aval confluență cu râul Târnava - amonte S.H. Brănișca (**județele: Alba, Sibiu și Hunedoara**), Jiu - bazin amonte S.H. Sadu și afluenții aferenți sectorului aval S.H. Sadu - amonte confluență cu râul Gilort (**județele: Hunedoara și Gorj**), Gilort - bazin superior și afluenți bazin milociu și inferior (**județul Gorj**), Olt - bazin amonte S.H. Micfalău și afluenții aferenți sectorului aval S.H. Micfalău (**județele: Harghita, Covasna, Brașov, Sibiu, Vâlcea, Gorj, Argeș, Olt și Dolj**), Călmățui (**județele: Olt și Teleorman**), Vedea (**județele: Argeș, Olt și Teleorman**), Argeș - bazin superior și afluenți bazin mijlociu și inferior (**județele: Argeș, Dâmbovița, Teleorman, Giurgiu și Ilfov**), Ialomița - bazin amonte S.H. Târgoviște și afluenții aferenți sectorului aval S.H. Târgoviște - amonte S.H. Băleni (**județele: Dâmbovița și Prahova**), Prahova - bazin amonte S.H. Prahova și afluenții aval S.H. Prahova (**județele: Prahova și Ialomița**), Buzău - bazin amonte Ac. Siriu și afluenții aferenți sectorului aval Ac. Siriu - amonte S.H. Banița (**județele: Brașov, Covasna, Buzău și Prahova**), Rm. Sărat - bazin superior și afluenți bazin milociu și inferior (**județele: Vrancea și Buzău**), Putna - bazin superior și afluenți bazin milociu și inferior (**județul Vrancea**), Trotuș - bazin amonte S.H. Ghimeș Făget și afluenții aferenți sectorului aval S.H. Ghimeș Făget (**județele: Harghita, Bacău, Neamț, Covasna și Vrancea**), Bistrița - afluenții aferenți sectorului aval Ac. Izvoru Muntelui (**județele: Neamț, Harghita și Bacău**), Bârlad - bazin amonte S.H. Negrești și afluenții aferenți sectorului aval S.H. Negrești (**județele: Neamț, Iași, Vaslui, Bacău, Galați și Vrancea**), Siret - afluenții mici aferenți sectorului aval confluență cu râul Moldova (**județele: Neamț, Bacău, Vrancea și Galați**), Jijia - bazin superior și afluenți bazin milociu și inferior (**județele: Botoșani și Iași**), Prut - afluenții aferenți sectorului aval confluență cu râul Jijia (**județele: Iași, Vaslui și Galați**) și râurile din Dobrogea (**județele: Tulcea și Constanța**).

#### **COD PORTOCALIU**

**În intervalul 29.09.2024 ora 10:00 - 30.09.2024 ora 16:00** pe râurile din bazinele hidrografice: Olt - afluenții aferenți sectorului aval confluență cu râul Lotru (**județele: Vâlcea, Gorj, Argeș, Olt și Dolj**), Vedea - bazin amonte S.H. Văleni și afluenții aferenți sectorului aval S.H. Văleni (**județele: Argeș, Olt și Teleorman**), Neajlov - bazin amonte S.H. Vadu Lat și afluenții aferenți sectorului aval S. H. Vadu Lat (**județele: Argeș, Dâmbovița și Giurgiu**), Sabar - bazin superior și afluenți bazin milociu și inferior (**județele: Argeș, Dâmbovița, Giurgiu și Ilfov**), Ialomița - bazin amonte S.H. Târgoviște și afluenții aferenți sectorului aval S.H. Târgoviște - amonte S.H.

Băleni (județele: Dâmbovița și Prahova), Prahova - bazin superior și afluenți bazin mijlociu și inferior (județele: Prahova și Ialomița).

În intervalul 29.09.2024 ora 22:00 - 30.09.2024 ora 16:00 pe râurile din bazinele hidrografice: Bahlui - bazin superior și afluenți bazin mijlociu și inferior (județul Iași), Bârlad - afluenții mici aferenți sectorului aval S.H. Vaslui (județele: Vaslui, Iași și Galați), Prut - afluenții aferenți sectorului aval confluență cu râul Jijia (județele: Iași, Vaslui și Galați), Siret - afluenții de stânga aferenți sectorului aval S.H. Lungoci (județul Galați).

Harta cu codurile se anexează.

Se menționează că fenomenele hidrologice periculoase se pot produce mai ales pe afluenții de grad inferior ai râurilor marcate pe hartă.

În funcție de evoluția fenomenelor hidrometeorologice vom reveni cu actualizarea prognozei hidrologice.

Se impune urmărirea evoluției situației hidrometeorologice, în conformitate cu "Regulamentul privind gestionarea situațiilor de urgență generate de fenomene hidrometeorologice periculoase având ca efect producerea de inundații, secetă hidrologică precum și incidente/accidente la construcții hidrotehnice, poluări accidentale ale cursurilor de apă și poluări marine în zona costieră".

Departament emitent: C.N.P.H.

Intocmit:

Lavinia FRIMESCU

Aprobat,

Director C.N.P.H.

dr. Marius MĂTREAȚĂ

**COD GALBEN:** Risc de viituri sau creșteri rapide ale nivelului apei, care necesită o vigilență sporită în cazul desfașurării unor activități expuse la inundații.

Se pot produce scurgeri importante pe versanți, torenți, pâraie și viituri rapide pe râurile mici cu posibile efecte de inundații locale.

În secțiunile monitorizate hidrometric, se pot produce depășiri ale COTEI DE ATENȚIE/Fazei I de apărare.

**COD PORTOCALIU:** Risc de viituri majore generatoare de revărsări importante, care pot conduce la inundarea de gospodării și obiective social - economice. De asemenea, se pot produce scurgeri importante pe versanți, torenți, pâraie și viituri rapide pe râurile mici cu posibile efecte severe de inundații locale.

În secțiunile monitorizate hidrometric, se pot produce depășiri semnificative ale COTEI DE INUNDAȚIE/FAZEI a II-a de apărare (mai mari de 20-30 cm). Din cauza intensității deosebite a fenomenelor hidrologice prevăzute a fi periculoase, se pot înregistra pagube economice însemnate și poate fi pusă în pericol viața oamenilor.

**COD ROȘU:** Risc de inundații majore care poate necesita adoptarea unor măsuri deosebite pentru evacuarea oamenilor și bunurilor, impunerea de restricții la folosirea podurilor și căilor de transport, exploatarea construcțiilor hidrotehnice, altele.

În secțiunile monitorizate hidrometric, se pot produce depășiri semnificative ale COTELOR DE PERICOL / Fazei a III - a de apărare (mai mari de 20-30 cm). Din cauza intensității majore a fenomenelor hidrologice prevăzute a fi periculoase, se pot înregistra pagube economice însemnate și poate exista un risc semnificativ pentru viața oamenilor.




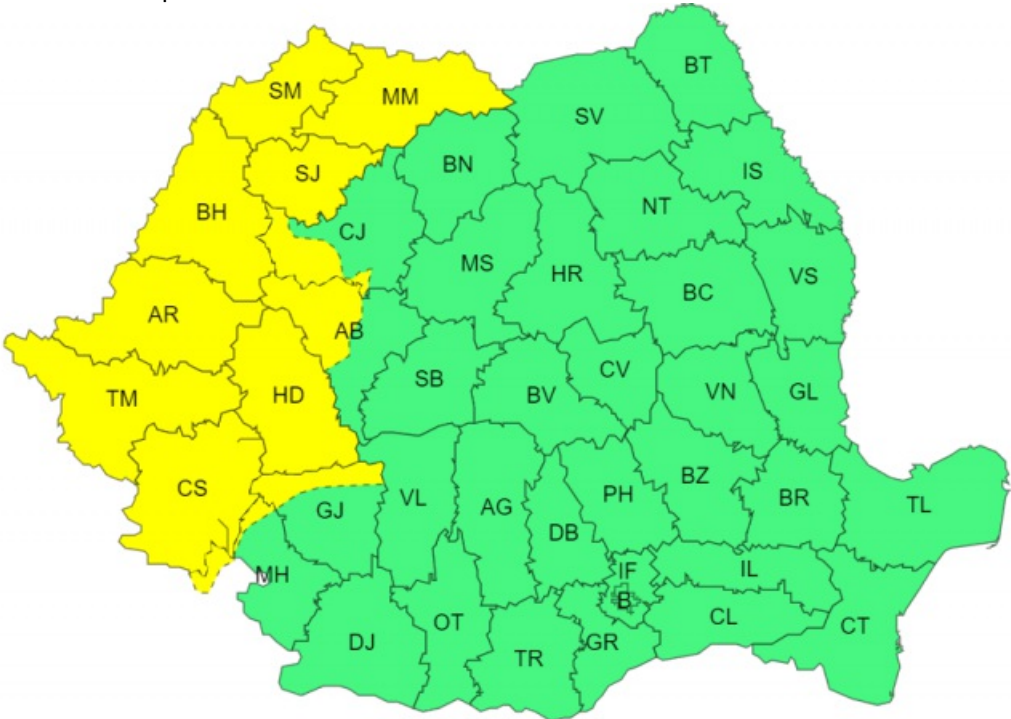
MINISTERUL MEDIULUI,  
APELOR ȘI PĂDURILOR



ADMINISTRAȚIA NAȚIONALĂ  
DE METEOROLOGIE





## ADMINISTRAȚIA NAȚIONALĂ DE METEOROLOGIE

Ziua/Luna/Anul/Ora: 27.09.2024 10:00	Număr Mesaj: 133
Către: Președinția României, Secretariatul General al Guvernului României, Departamentul pentru Situații de Urgență, Inspectoratul General pentru Situații de Urgență, Ministerul Mediului, Apelor și Pădurilor, Ministerul Afacerilor Interne, Ministerul Transporturilor și Infrastructurii, Ministerul Apărării Naționale, Ministerul Agriculturii și Dezvoltării Rurale, C.N.A.I.R, Administrația Națională "Apele Române", S.N.C.F.R , mass-media	
Fenomenele Vizate: conform textelor;	
Interval de Valabilitate: 28.09.2024 Ora 18:00 - 30.09.2024 Ora 22:00	
Zone Afectate: conform textelor și hărților;	
<b>MESAJ 1/2</b> <b>ATENȚIONARE METEOROLOGICĂ</b>  <b>COD GALBEN</b>	
<b>Interval de valabilitate: 28 septembrie, ora 18 – 29 septembrie, ora 10</b> <b>Fenomene vizate: instabilitate atmosferică, averse însemnate cantitativ</b> <b>Zone afectate: Banat, Crișana, Maramureș, vestul Transilvaniei, local la munte</b>	
<p>În intervalul menționat, în Banat, Crișana, Maramureș, vestul Transilvaniei și local la munte vor fi perioade cu averse, descărcări electrice și intensificări ale vântului, local cu rafale în general de 50..60 km/h. Izolat vor fi vijelii și va cădea grindină. În intervale scurte de timp sau prin acumulare cantitățile de apă vor fi de 20...25 l/mp și izolat de peste 30...40 l/mp.</p>	
	



ninsori abundente, viscol, temperaturi extreme, polei, ceață) vor fi periculoase, cu un grad de intensitate foarte mare și cu efecte dezastruoase.

 PORTOCALIU: Fenomenele meteorologice prognozate (vânt puternic, ploi abundente, descărcări electrice, grindină, ninsori abundente, viscol, temperaturi extreme, polei, ceață) vor fi periculoase, cu un grad de intensitate mare.

 GALBEN: Fenomenele meteorologice prognozate (vânt puternic, ploi abundente, descărcări electrice, grindină, ninsori abundente, viscol, temperaturi extreme, polei, ceață) vor fi temporar periculoase pentru anumite activități, dar altfel sunt obișnuite pentru perioada respectivă sau zona specificată.

 VERDE: Nu sunt prognozate fenomene meteorologice periculoase.

Informările meteorologice se emit în cazul în care fenomenele meteorologice prognozate au potențial de a deveni temporar periculoase pentru anumite activități, dar altfel sunt obișnuite pentru perioada respectivă.